











-  Kaupunkiratahankkeeseen kuuluvat raitteet
-  Nykyiset raitteet
-  ESA hankkeeseen kuuluvat raitteet
-  Alustava rautatieliikennealueen raja
-  Kaavan mukainen rautatieliikennealueen raja
-  Nykyinen rautatiealueen raja

Muut.	Selitys	Pvm	Tehnyt	Pvm	Hyv.
 		Hanke tai rataosa KAUPUNKIRATA ESPOO-KAUKLAHTI YLEISSUUNNITELMA			
		Suunnitteluvaihe YLEISSUUNNITELMA			
Toimittaja		Piirustuksen sisältö Suunnitelmakartta KM 24+500 - 25+000			
Piirt.					
Suunn.					
Tark.					
Hyv.					
Tarkastaja 		Mittakaava 1:1000			
		Koordinaattijärjestelmä ja korkeusjärj. N60, VVJ			
		Rataosan nro 121			
Tark.					
Hyv.					
Liik. hyv.					
	Paikka	Laji	Numero	Muut.	Lehti
	1400	72	2188	6	6